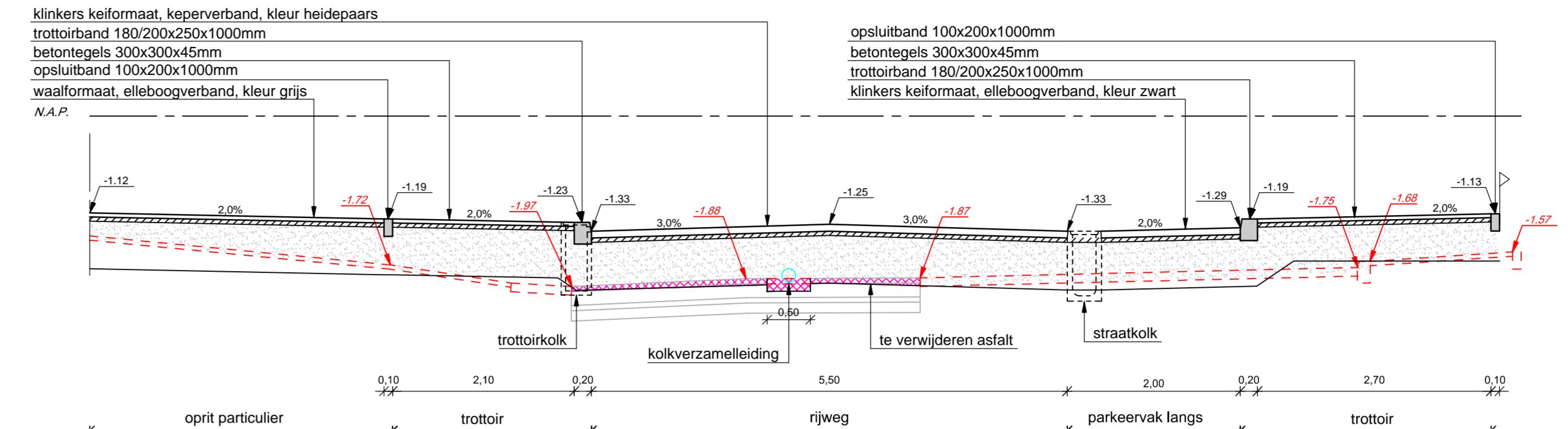
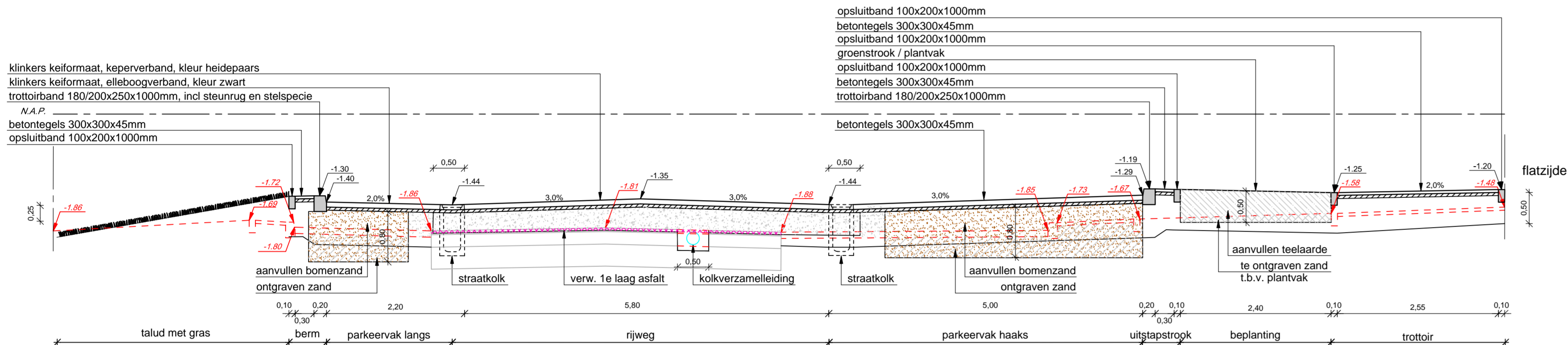


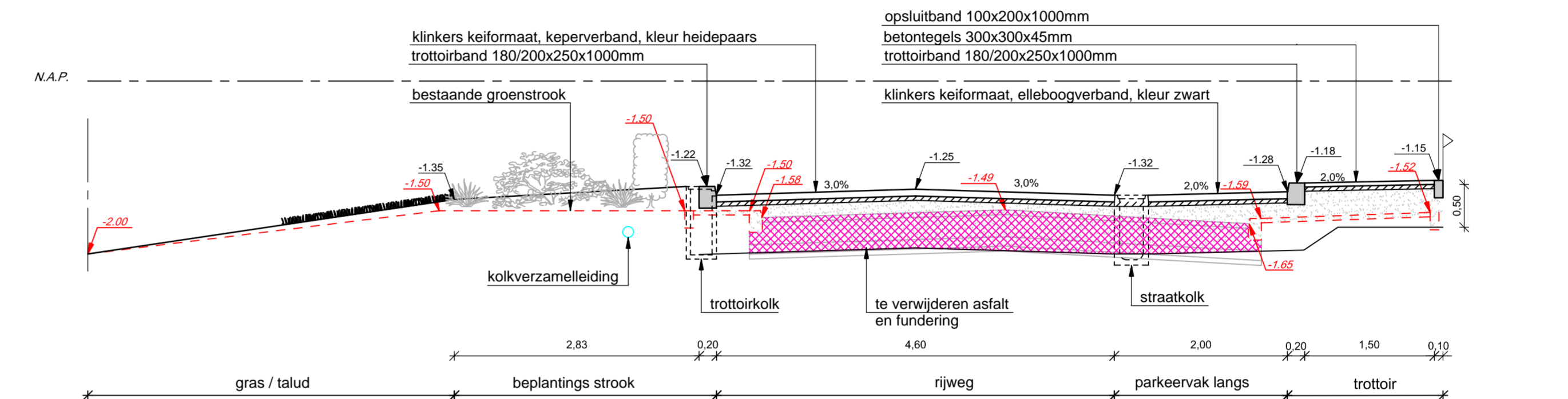
Dwarsprofiel 1-1 (Briandstraat)
Schaal 1:50



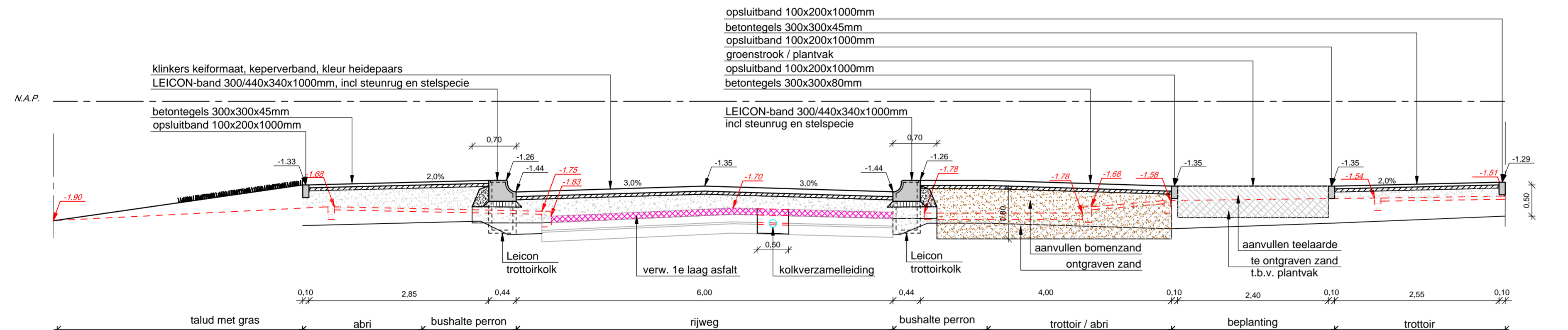
Dwarsprofiel 5-5 (Bernadottelaan)
Schaal 1:50



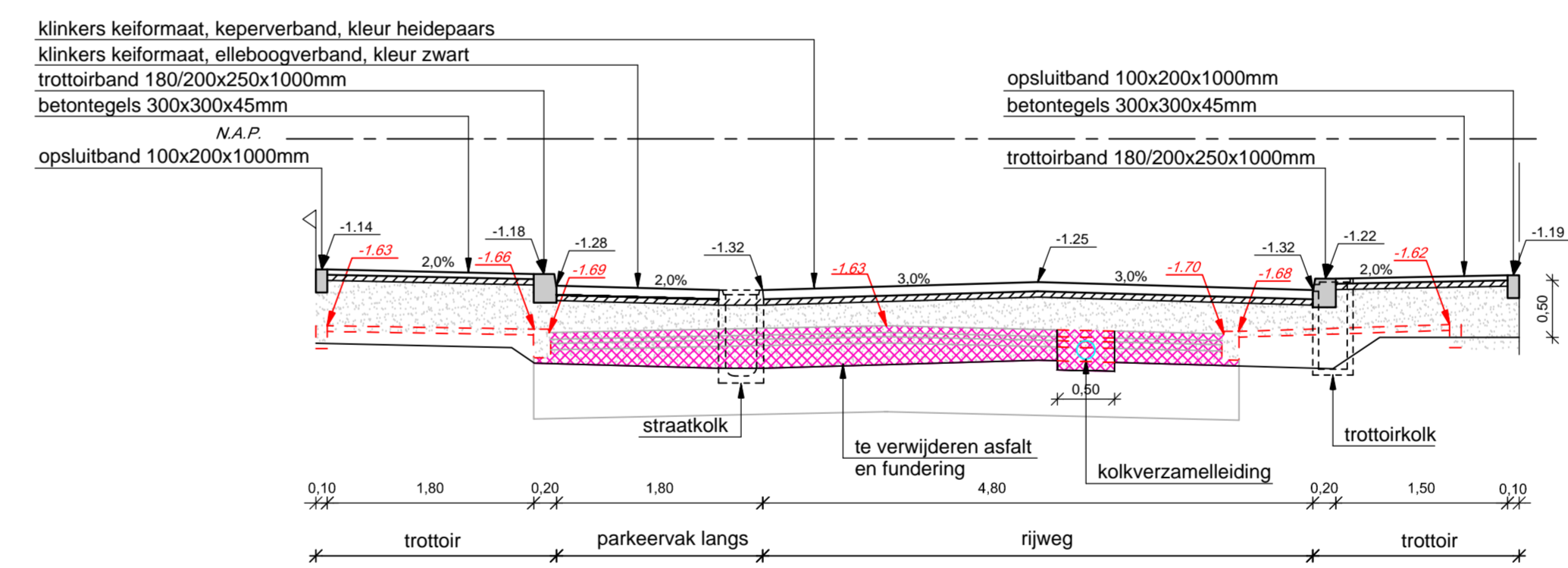
Dwarsprofiel 2-2 (Dunantsingel)
Schaal 1:50



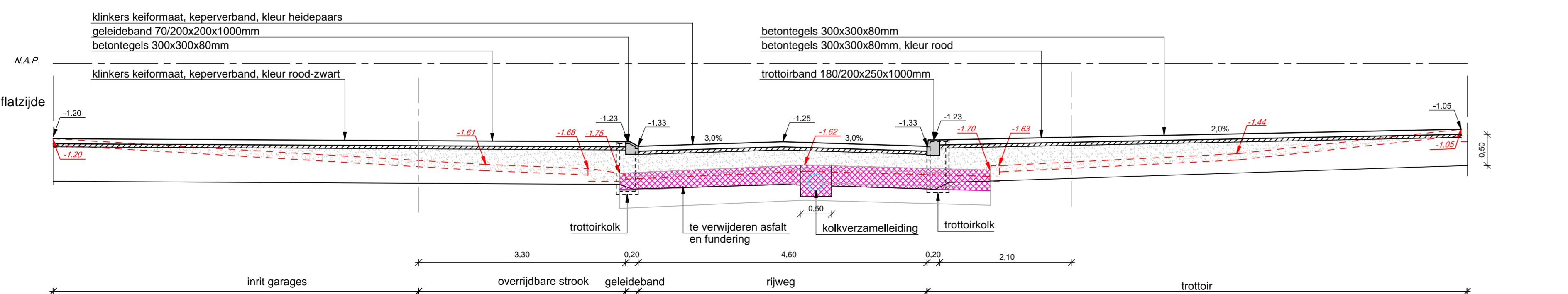
Dwarsprofiel 6-6 (Von Sutterstraat)
Schaal 1:50



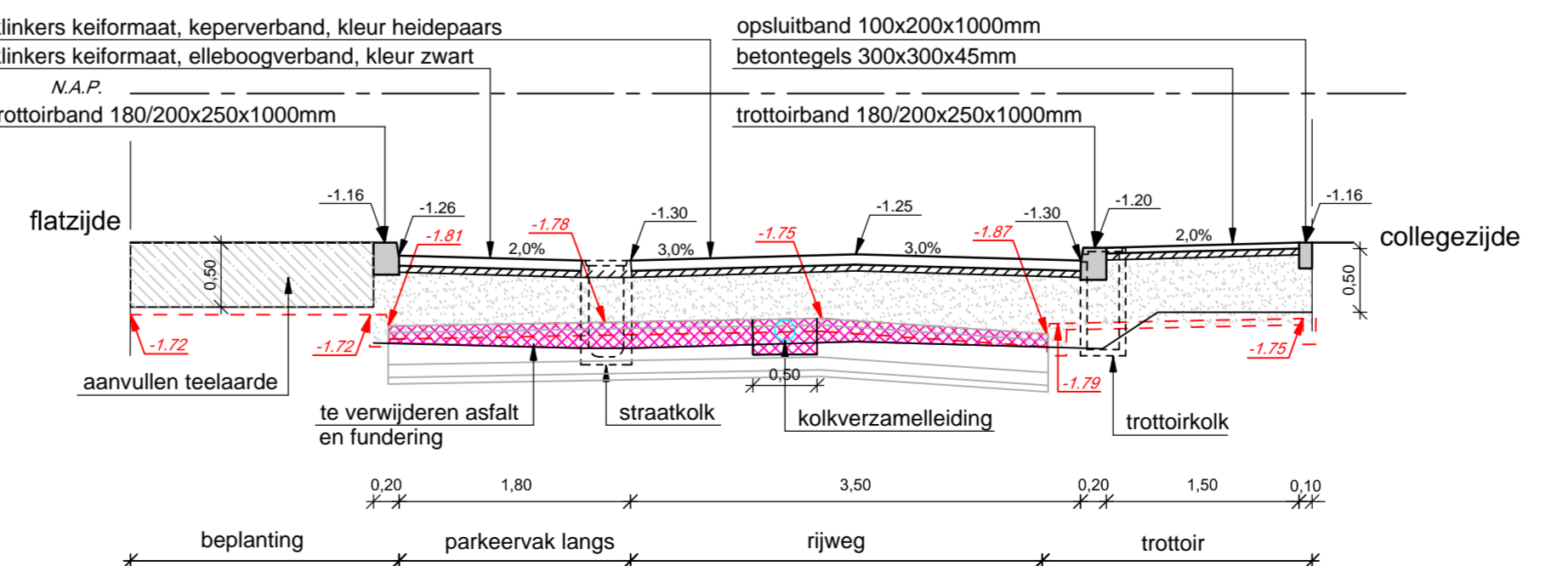
Dwarsprofiel 3-3 (Dunantsingel)
Schaal 1:50



Dwarsprofiel 7-7 (Nansenstraat)
Schaal 1:50



Dwarsprofiel 4-4 (Bernadottelaan)
Schaal 1:50



Dwarsprofiel 8-8 (John Mottstraat)
Schaal 1:50

- VERKLARING**
- - - vellen profiel
 - ▨ bestaande asfalt laag
 - ▨ straatlaag zand
 - ▨ aanbrengen zand
 - ▨ aanbrengen menggranulaat
 - ▨ aanbrengen bomenzand
 - ▨ aanbrengen teelaarde
 - ▨ verwijderen asfalt
 - ▨ ontgraven zand

1	04-04-2016	Opmerkingen overleg gemeente verwerkt	JM
0	18-12-2015	DEFINITIEF	JM
wijziging	datum	omschrijving	tekenaar projectleider controleur g.m. Gouda

DEFINITIEF ONTWERP

Projecten: Ophogen en herinrichten Vreewijk Zuid

afdeling: Projecten Openbare Ruimte

basiskaadres: Burgemeester Jamesplein 1, 2803 PG Gouda

postadres: postbus 1086, 2800 BB Gouda

projectnummer: 101440

tekeningnummer: 2014-052-B101

schaal: 1:50

formaat: A1 vert. 1189

onderdeel: Dwarsprofielen; ashoogte rijbaan -1.25 NAP

Blad 6 van 7